

# Pioneer

## GPS-NAVIGOINTI- / AUDIOJÄRJESTELMÄ

# AVIC-F310BT

## Pikaopas

Tämä opas antaa ohjeita navigointijärjestelmän perustoiminnoista. Katso lisätietoja käyttöohjekirjasta.

Julkaisija: Pioneer Corporation.  
Copyright © 2009 Pioneer Corporation.  
Kaikki oikeudet pidätetään.

Painettu Belgiassa  
MAN-F310BT-QSG-FI

## Laitteiston peruspainikkeet



- 1 MODE-painike**
- 2 MULTI-CONTROL -ohjain**  
Säädä äänivoimakkuutta kääntämällä ohjainta. Painamalla ohjainta äänilähteen ollessa valittuna toistetaan kappale, tiedosto tai hypätään luvun yli.
- 3 LIST-painike**  
Listalta näet luettelon tiedostojen tai kansioiden nimistä.
- 4 SRC/OFF -painike**  
Äänilähteen valinta.
- 5 BAND/ESC -painike**  
Radion aaltoalueen vaihto.
- 6 DETACH-painike**  
Paina irrottaaksesi irrotettavan laitteen päälaitteesta.

## Kuvaruudun vaihtaminen

MODE-näppäintä painamalla vaihdetaan karttaruudun ja äänentoistoruudun välillä.

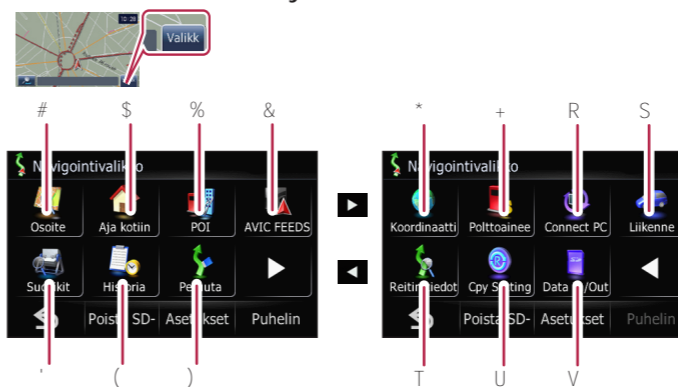


Äänentoistoruutu

Karttaruutu

## Navigointivalikko

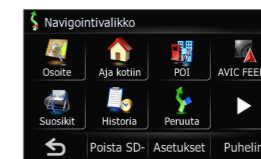
Kosketa **Valikko** karttanäytössä.



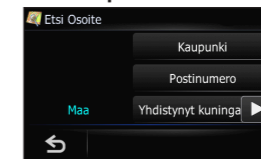
- # Haku osoitteen perusteella
- \$ Pikanäppäin kotiinpaluureitin laskemiseksi
- % Kauppojen, ravintoloiden ja muiden liikkeiden haku kiinnostavien paikkojen tietokannasta
- & Kiinnostavien paikkojen (POI) haku ulkopuolisissa tallennuslaitteissa (SD) olevien tietojen perusteella
- Määränpään valinta osoitekirjasta
- ( Aikaisemmin määritetyn määränpään valinta
- ) Nykyisen reitin peruuttaminen
- \* Sijainnin haku koordinaattien mukaan
- + Säiliön polttoaineella ajettavan ajokilometrimäärän hallinta
- R Vaihtaminen "PC-tilaan"
- S Liikennetietojen käyttäminen
- T Nykyisen reitin olosuhteiden tarkistaminen
- U Asetusten kopioiminen
- V Tietojen vienti ja tuonti

## Määränpään haku osoitteen perusteella

- 1 Avaa Navigointivalikko ja kosketa Osoite.**
- 4 Kosketa OK.**

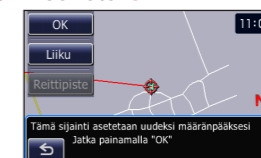


- 2 Anna etsimäsi määränpään tiedot.**



Kosketa jotain vaihtoehtoista. Määränpäiden rajaamisen jälkeen näyttöön avautuu "sijainnin vahvistusruutu".

- 3 Kosketa OK.**



Määränpään etsimisen jälkeen reitin vahvistusnäyttö avautuu.



Tämä navigointijärjestelmä sekä näyttää ajo-ohjeet näytöllä että kertoo ne ääneen.

