Pioneer

SYSTEM NAWIGACYJNY GPS Z OBSĞUGŁ AUDIO

AVIC-F310BT

Skr·cona instrukcja obsǧugi

Niniejsza instrukcja zawiera opis podstawowych funkcji systemu nawigacyjnego. Szczeg·ǧowe informacje moŨna znaleŦĺ w instrukcji obsǧugi.

Wydawca: Pioneer Corporation.
Copyright É 2009 by Pioneer Corporation.
Wszelkie prawa zastrzeŨone.
Wydrukowano w Belgii
MAN-F310BT-QSG-PL

Podstawowe przyciski na urzŃdzeniu

1 **Przycisk MODE**

2 **MULTI-CONTROL**

Obracanie: regulacja gǧoŜnoŜci Ŧr·dǧa audio. NaciŜniňcie tego przycisku, gdy wybrane jest Ŧr·dǧo audio, powoduje odtworzenie utworu lub pliku albo pominiňcie rozdziaǧu.

3 **Przycisk LIST**

Lista umoŨliwia wyŜwietlenie listy nazw plik·w utwor·w lub nazw folder·w.

4 **Przycisk SRC/OFF**

Wyb·r Ŧr·dǧa audio.

5 **Przycisk BAND/ESC**

Powoduje zmianň pasma radioodbiornika.

6 **Przycisk DETACH**

NaciŜniňcie powoduje odǧŃczenie panelu od jednostki centralnej.

PrzeǧŃczanie ekranu

NaciŜniňcie przycisku MODE powoduje przeǧŃczanie miňdzy ekranem mapy a ekranem audio.

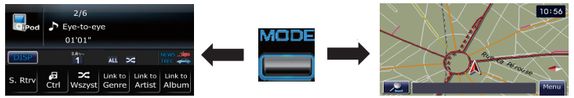

Ekran systemu audio **Ekran mapy**

Menu nawigacji

Dotknij przycisku Menu na ekranie mapy.

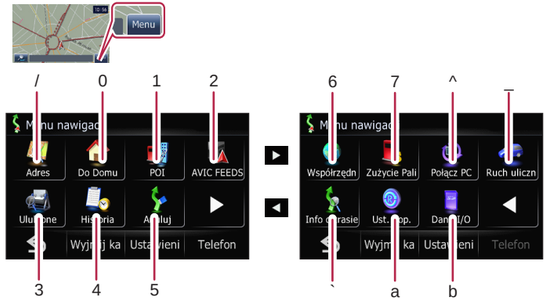

/ Wyszukiwanie wedǧug adresu

0 Klawisz skr·tu umoŨliwiajŃcy obliczenie trasy powrotnej

1 Wyszukiwanie sklep·w, restauracji i innych plac·wek w bazie danych punkt·w uŨytecznoŜci publicznej (POI)

2 Wyszukiwanie punktów uŨytecznoŜci publicznej (POI) przy uŨyciu danych z pamiňci zewnňtrznych (SD)

3 Wyb·r miejsca docelowego z ksiŃŨki adresowej

4 Wyb·r poprzednio znalezionego miejsca docelowego

5 Anulowanie bieŨŃcej trasy

6 Wyszukiwanie lokalizacji wedǧug wsp·ǧrzňdnych

7 ZarzŃdzanie zuŨyciem paliwa

^ PrzeǧŃczanie w ĂTryb PCò

_ Korzystanie z informacji o ruchu drogowym

` Sprawdzenie warunków bieŨŃcej trasy

a Replikowanie ustawieŒ

b Eksportowanie i importowanie danych

Wyszukiwanie miejsca wg adresu

1 WyŜwietl Menu nawigacji i dotknij przycisku Adres.

2 WprowadŦ informacje dotyczŃce lokalizacji, kt·ra ma byĺ celem podr·Ũy.

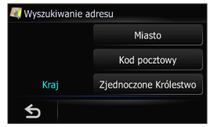

Dotknij jednej z opcji. Po wyznaczeniu celu podr·Ũy zostanie wyŜwietlony ekran potwierdzenia lokalizacji.

3 Dotknij przycisku OK.

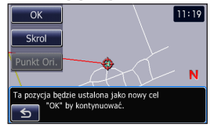

Po wyszukaniu miejsca docelowego zostanie wyŜwietlony ekran potwierdzenia trasy.

4 Dotknij przycisku OK.

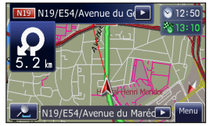

System nawigacyjny wskazuje drogň zar·wno graficznie, jak i za poŜrednictwem komunikat·w gǧosowych.